

Федеральное государственное учреждение "Земельная кадастровая палата" по г. Москве

Наименование органа кадастрового учета

КАДАСТРОВЫЙ ПАСПОРТ ЗЕМЕЛЬНОГО УЧАСТКА (выписка из государственного кадастра недвижимости)

"01" сентября 2010г № 77/501/10-85488

В.1

1	Кадастровый номер 77:04:0004022:225				2	Лист № 1		3	Всего листов: 3		
Общие сведения											
4	Предыдущие номера: —					6	Дата внесения номера в государственный кадастр недвижимости: 29.05.2007				
5	—										
7	Местоположение установлено относительно ориентира, расположенного в границах участка . Почтовый адрес ориентира: г Москва, ул Верхние Поля, (около МНПЗ)										
8	Категория земель:										
8.1	Земли сельскохозяйственного назначения	Земли населенных пунктов	Земли промышленности, энергетики, транспорта, связи, радиовещания, телевидения, информатики, земли для обеспечения космической деятельности, земли обороны, безопасности и земли иного специального назначения			Земли особо охраняемых территорий и объектов	Земли лесного фонда	Земли водного фонда	Земли запаса	Категория не установлена	
8.2	—	весь	—			—	—	—	—	—	
9	Разрешенное использование: ПРОЕКТИРОВАНИЯ, СТРОИТЕЛЬСТВА И ДАЛЬНЕЙШЕЙ ЭКСПЛУАТАЦИИ КОМПЛЕКСА АВТОУСЛУГ										
10	Фактическое использование /характеристика деятельности/: —										
11	Площадь: 1900 кв. м	12	Кадастровая стоимость (руб.): 20066356	13	Удельный показатель кадастровой стоимости (руб./м²): 10561.24			14	Система координат: СК кадастрового округа		
15	Сведения о правах: —										
16	Особые отметки: Кадастровый номер 77:04:0004022:225 равнозначен кадастровому номеру 77:04:04022:225										
17	—										
18	Дополнительные сведения для регистрации прав на образованные земельные участки		18.1	Номера образованных участков: —							
			18.2	Номер участка, преобразованного в результате выдела: —							
			18.3	Номера участков, подлежащих снятию с кадастрового учета: —							

Инженер 2-й категории

(наименование должности)

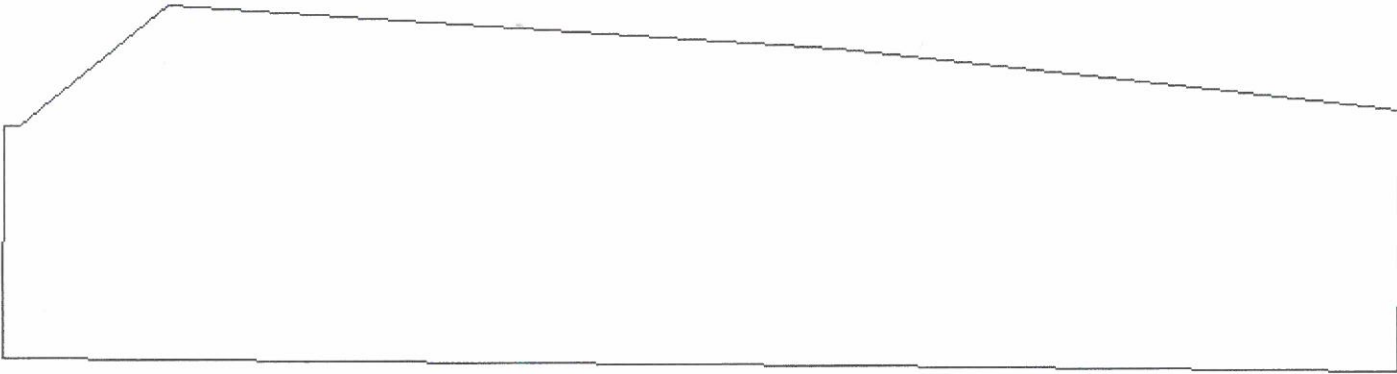
М. П. (подпись)

Ю. Ю. Дорохин

(инициалы, фамилия)





"01" сентября 2010г № 77/501/10-85488

1	Кадастровый номер 77:04:0004022:225	2	Лист № 2	3	Всего листов: 3
4	План (чертеж, схема) земельного участка				
					
5	Масштаб 1:500				

Инженер 2-й категории
(наименование должности)

М.П. (подпись)

Ю. Ю. Дорохин
(инициалы, фамилия)



"01" сентября 2010г № 77/501/10-85488

1	Кадастровый номер 77:04:0004022:225			2	Лист № 3	3	Всего листов: 3
4	Сведения о частях земельного участка и обременениях						
	№ п/п	Учетный номер части	Площадь (м²)	Характеристика		Лица, в пользу которых установлены обременения	
	1	2	3	4		5	
	1	—	весь	Аренда (в том числе субаренда, лизинг)		ЗАКРЫТОЕ АКЦИОНЕРНОЕ ОБЩЕСТВО "С-ГЕНИЙ"	

Инженер 2-й категории

(наименование должности)

М. П. (подпись)

Ю. Ю. Дорохин

(инициалы, фамилия)

